

← DEVÍNSKA NOVÁ VES

DÚBRAVKA →

Pracovná uzaviera obojstranným smerovcomi doskami Z4a - 3ks. Na prvej smerovacej doske osadená značka C6b. Osadená sada piatich funkčných viazaniých výstražných svetiel typu VS1 (trieda LSH).

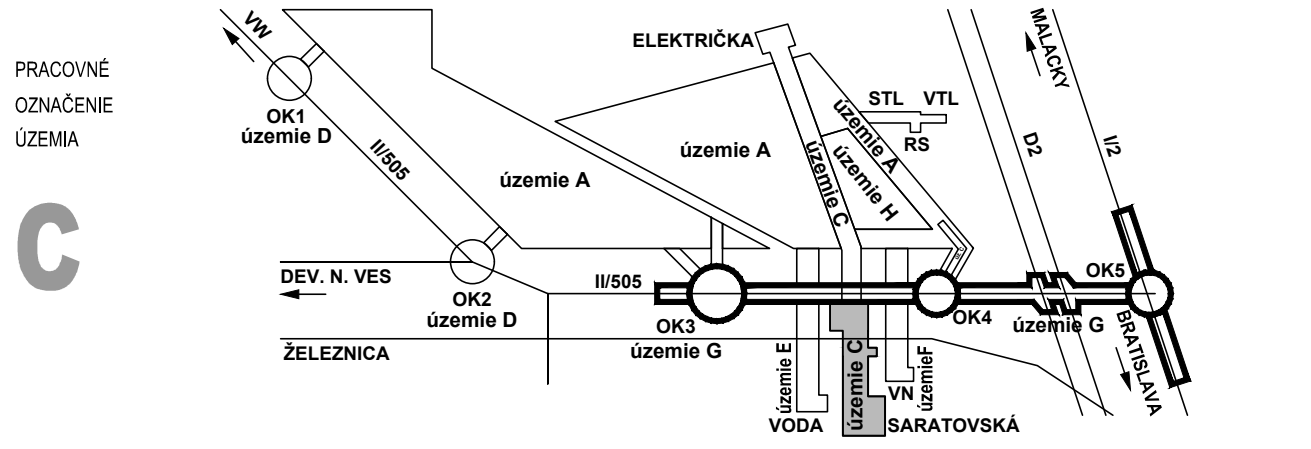
ZACHOVANÁ PLNÁ ŠÍRKA PRIEBEŽNÉHO JAZDNEHO PRUHU

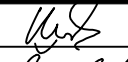

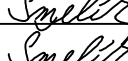
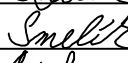


ZMENY DOKUMENTÁCIE				
Zmena				
Index:	Dátum:	Meno - Podpis:	Text zmeny:	



RIEŠENÁ ZÓNA

Nové dopravné prepojenie II/505 s MČ Dúbravka



Manažér projektu:	Ing. Ján Kušnír		 Tmavská cesta 27, 831 04 BRATISLAVA Generálny riaditeľ: Ing. Slavomír Podmanický		
Hlavný inžinier projektu:	Ing. Marek Šmelik				
Zodpovedný projektant objektu:	Ing. Marek Šmelik				
Navrhov - vypracoval:	Ing. Marek Šmelik				
Kontroloval:	Ing. Vladimíra Rožoková				
Miesto stavby:	Bratislava	Okres:	Bratislava IV		
Investor - stavebník:				Zákazkové číslo:	1514
Staroba:	NOVÉ DOPRAVNÉ PREPOJENIE II/505 S MČ DÚBRAVKA			Dátum:	04/2017
				Stupeň - účel:	DRS
				Počet A4:	5XA4 (5/1)
				Mierka:	1:250
				Časť:	E
Objekt (súbor):	C111 Komunikácia pre cyklistov			Príloha:	8
Názov prílohy:	Dočasné dopravné značenie				
Digitálny názov prílohy:	1514_DRS_C111_08_DDZ.dwg				